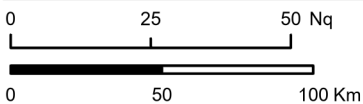
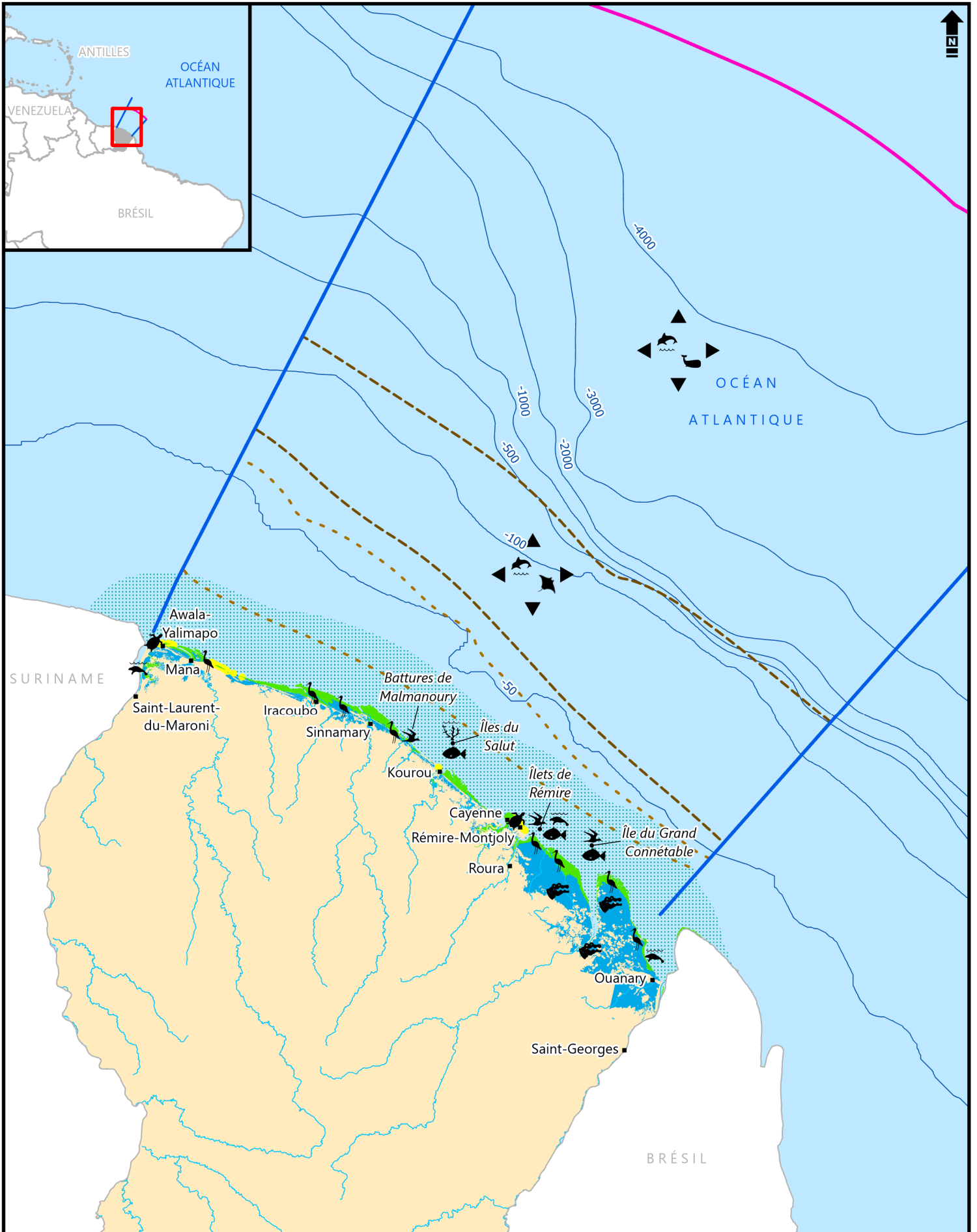


Synthèse des enjeux écologiques













Réalisation : Cerema Normandie Centre - Date : 03/2022 - Projection : WGS 1984



Sources : IGN, SHOM, OFB, Proclam 2008, DEAL, REMMOA, Semantic/Adena 2010, GADM, Association Kwata

Synthèse des enjeux écologiques




Espèces

-  Oiseaux marins (reposoirs et nidification)
-  Zone d'intérêt pour les oiseaux de zones humides et limicoles
-  Zone de richesse remarquable de la faune benthique de substrat dur
-  Principaux sites de ponte de tortues marines
-  Présence remarquable du caïman noir
-  Présence remarquable du lamentin
-  Présence remarquable du mérou géant
-  Présence de délphinidés et de grands cétacés
-  Présence de délphinidés, de raies et de requins
-  Secteur de présence du dauphin de Guyane (Sotalie)

Roches et récifs subtidaux

-  Présence discontinue de bioconstructions profondes
-  Secteur de présence probable de roches subtidales



Habitats côtiers

-  Plages
-  Mangroves
-  Marais et marécages

Limites, gouvernance et géographie du territoire

-  Guyane
-  Cours d'eau

Limites maritimes

-  Zone économique exclusive (ZEE)
-  Délimitations avec accord