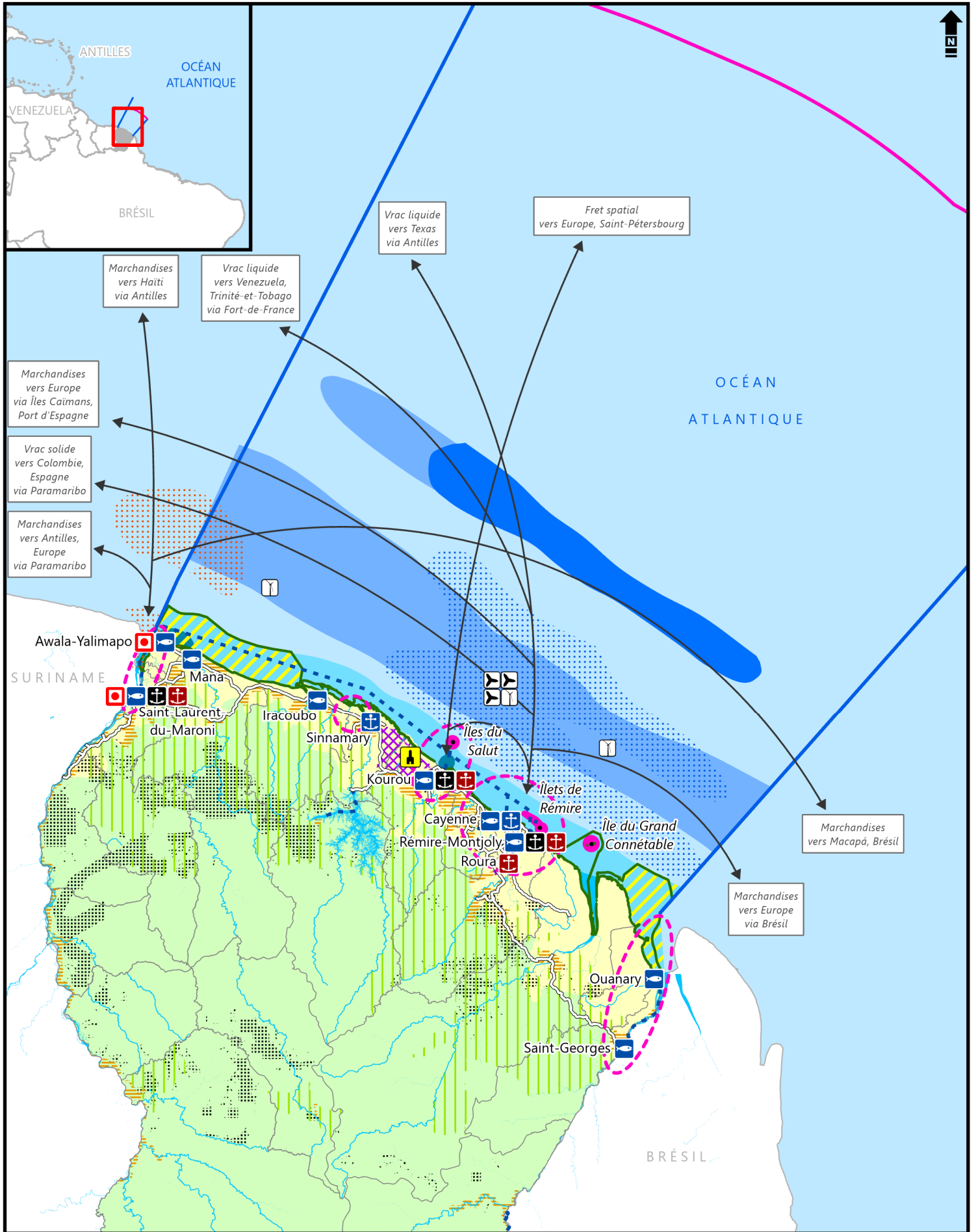


Synthèse des enjeux socio-économiques




Synthèse des enjeux socio-économiques


Activités économiques et réseau

 Centre spatial guyanais


→ Trafic maritime

Tourisme et activités nautiques

 Zones d'activités nautiques et/ou de mouillages et/ou de projets touristiques

 Site touristique fréquenté (îles et îlets)

Réseau de transport

 Navettes fluviales ou fluvio-maritimes à créer

 Réseau routier existant à renforcer

Activité portuaire

 Point de débarquement de pêche

 Port de pêche

 Port de commerce

 Port de plaisance

Destination du sol

 Espaces d'activités économiques futurs


Urbanisme


 Zone de droit d'usage collectif

Ressources marines et littorales

 Exploitation des minéraux et des métaux (titres miniers)

 Réserve de sable potentiellement exploitable

 Espaces maritimes de conservation durable

 Pêche côtière illégale (surinamaïse et brésilienne)

Type de pêche

 Zone de pêche côtière

 Pêche de subsistance

 Zone de pêche aux vivaneaux

 Zone de pêche aux vivaneaux (forte activité)

 Zone de pêche crevette

Énergies marines renouvelables

 Site éolien potentiel

 Site hydrolien potentiel

Destination du sol

 Espaces agricoles

 Espaces forestiers de développement

Limites, gouvernance et géographie du territoire

 Limite communale

 Cours d'eau

 Surface en eau permanente

Limites maritimes

 Zone économique exclusive (ZEE)

 Délimitations avec accord

Hydroécorégions

 Plaine littorale du Nord

 Bouclier guyanais